

**USŁUGI BUDOWLANE
I PRZEMYSŁOWE**

Mirosław Musielak

Piękocin 26
56-300 Milicz

**PROJEKT STAŁEJ
ORGANIZACJI RUCHU**

**PROJEKT BUDOWY NAWIERZCHNI CHODNIKA
PRZY DRODZE NR 448 W MOSZYCACH**

LOKALIZACJA:

TWARDOGÓRA-MOSZYCE

INWESTOR:

Gmina Twardogóra
ul. Ratuszowa 14
56-416 Twardogóra

OPRACOWAŁ:

mgr inż. Mariusz Grześkowiak

mgr inż. Mirosław Musielak

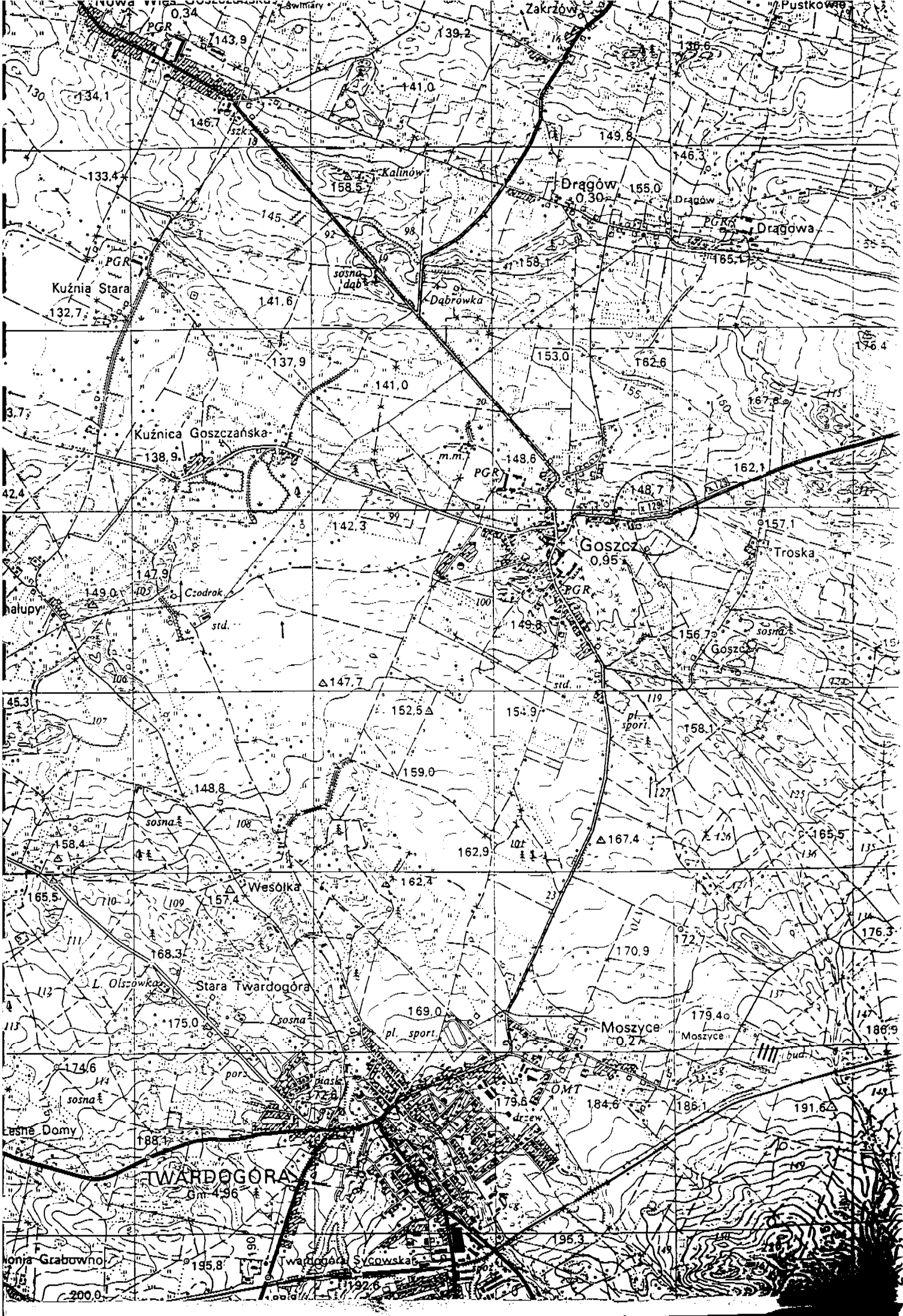
mgr inż. Mirosław Musielak
Uprawnienia budowlane do projektowania i kierowania
robotami, w specjalności konstrukcyjno-budowlanej
NR 41/89/UJV, NR/180/02/DUW
w specjalności instalacje sanitarne
NR 271/03/DUW
56-300 MILICZ, PIĘKOCIN NR 26
tel. (071) 38-32-972

wrzesień 2007 r.

Urząd Samodzielny Województwa Dolnośląskiego
Wydział Transportu

Wzrost 13-12-2007

Licz



KARTA UZGODNIENÍ

do Projektu Stałej Organizacji Ruchu

Projekt budowy nawierzchni chodnika przy drodze nr 448 w Moszycach

1. Zaopiniowany POZYTYWNIÉ / NEGATYWNIÉ / Z ZASTRZEŻENIAMI* przez:

uwagi:

Komenda Wojewódzka Policji

Wydział Ruchu Drogowego w Wrocławiu

Zaopiniowano pozytywnie (~~negatywnie~~)

P.T. Organizacji Ruchu ~~CIĘCIE~~

~~WYST. 04.14.11.112~~

Wrocław, dnia ~~17.10.2007~~

SPECJALISTA

Wydział Ruchu Drogowego

KWP w Wrocławiu

nadkom. mgr inż. Piotr Wiśniewski

Data:

Podpis:

2. Zaopiniowany POZYTYWNIÉ / NEGATYWNIÉ / Z ZASTRZEŻENIAMI* przez:

UZGODNIENIE Z DDLS W ZATAWIENIU

uwagi:

Data:

Podpis:

3. Zaopiniowany POZYTYWNIÉ / NEGATYWNIÉ / Z ZASTRZEŻENIAMI* przez:

uwagi:

Data:

Podpis:

* - niepotrzebne skreślić

USŁUGI BUDOWLANE I PRZEMYSŁOWE
Miroslaw Musielak -3-
56-300 MILICZ, PIEKOCIN NR 26
tel. (071) 38 32 972
NIP 916-000-08-64, REGON 006000107
instbud@wp.pl

ZA ZGODNOŚĆ Z ORYGINAŁEM
Milicz, dn. 18.10.2007 2

Wrocław, 2007-10-11

R-I-5305-480/07

Usługi Budowlane i Przemysłowe
Brukarstwo
Piękocin 26
56-300 Milicz

W załączeniu przesyłam *pozytywnie* zaopiniowane przez WRD KWP Wrocław projekty organizacji ruchu zastępczego i docelowego, złożone w związku z robotami drogowymi, planowanymi w ciągu drogi nr 448 w Moszycach.

ZASTĘPCA NACZELNIKA
Wydziału Ruchu Drogowego
KWP we Wrocławiu
podinsp. mgr Jerzy Cupał

Sporządzono w 2 egz.
Egz. 1 adresat
Egz. 2 a/a
Wyk. pw

DOLNOŚLĄSKA SŁUŻBA DRÓG I KOLEI
WE WROCŁAWIU
50-425 Wrocław, ul. Krakowska 28
Tel. (071) 343 87 88, Fax (071) 341 81 72
Regon 001255179, NIP 897-15-90-801
(7)

DZDW/ER/4098/4/150/07

Wrocław 15.11.2007 r.

Usługi Budowlane i Przemysłowe
Mirosław Musielak
56-300 Milicz
Piękocin nr 26

Dotyczy: opinii do projektu stałej i tymczasowej organizacji ruchu w związku z budową chodnika w Moszycach – ciąg drogi wojewódzkiej nr 448.

Dolnośląska Służba Dróg i Kolei we Wrocławiu opiniuje pozytywnie projekt stałej i tymczasowej organizacji ruchu w związku z budową chodnika w Moszycach – ciąg drogi wojewódzkiej nr 448 z uwagami:

1. w organizacji tymczasowej znaki B-25 umieszczać razem ze znakami B-33 (40) na jednym słupku
2. organizacja docelowa zostanie wyniesiona na koszt inwestora pod nadzorem Rejonowego Oddziału Dróg we Wrocławiu ; 50-141 Wrocław , Plac Nowy Targ 28 tel. (071)343 87 63.


Równocześnie DZDW we Wrocławiu informuje, że projekt ten należy zatwierdzić u zarządzającego ruchem na drogach wojewódzkich tj. Marszałka Województwa Dolnośląskiego we Wrocławiu.

Otrzymują:

1. Adresat
2. TR-4
3. ER a/a

Sprawę prowadzi: Lilia Schmar
tel. (0-71) 341-76-59 wew.67

Z-ca DYREKTORA
ds. Zarządzania Drogami i Mostami


mgr Teresa Grabowska-Chudy

OPIS TECHNICZNY

do stałej organizacji ruchu

Projekt budowy nawierzchni chodnika przy drodze nr 448 w Moszycach.

1. Podstawa opracowania

- zlecenie Inwestora

2. Podstawa prawna

- Ustawa z dnia 20 czerwca 1997 r. Prawo o ruchu drogowym (Dz. U. Nr 98, poz. 602 z późniejszymi zmianami),
- Rozporządzenie Ministra Infrastruktury z dnia 23 września 2003 r. w sprawie szczegółowych warunków zarządzania ruchem na drogach oraz wykonywania nadzoru nad tym zarządzaniem (Dz. U. Nr 177, poz. 1729),
- Rozporządzenie Ministra Infrastruktury oraz Spraw Wewnętrznych i Administracji z dnia 31 lipca 2002 r. w sprawie znaków i sygnałów drogowych (Dz. U. Nr 170, poz. 1393),
- Rozporządzenie Ministra Infrastruktury o z dnia 3 lipca 2003 r. w sprawie szczegółowych warunków technicznych dla znaków i sygnałów drogowych oraz urządzeń bezpieczeństwa ruchu drogowego i warunków ich umieszczania na drogach (Dz. U. Nr 220, poz. 2181).

3. Inwestor

Gmina Twardogóra
ul. Ratuszowa 14
56-416 Twardogóra

4. Charakterystyka inwestycji

Projekt obejmuje budowę chodnika wzdłuż drogi wojewódzkiej nr 448 w Moszycach. Inwestorem budowy jest Gmina Twardogóra. Zarządcą drogi jest Dolnośląski Zarząd Dróg Wojewódzkich we Wrocławiu.

Realizacja nastąpi prawdopodobnie w I-II kwartale 2008 r.

Założenia do projektu budowlanego przewidują:

chodnik

- | | |
|-----------------------------|-----------------------------|
| - istniejąca nawierzchnia | gruntowo-żużlowa, trawiasta |
| - długość | 422 m |
| - szerokość | 2,00 m |
| - projektowana nawierzchnia | kostka betonowa |
| - pochylenie poprzeczne | $i=2\%$ |
| - zielen uzupełniająca | |

Projekt realizowany będzie w granicach działki ewidencyjnej nr 215 AM1, obręb Moszyce.

Wody opadowe i roztopowe skierowane będą w kierunku jezdni poprzez odpowiednie ukształtowanie przekroju poprzecznego.

Całość zamierzenia polepszy warunki komunikacyjne i bezpieczeństwo pieszych użytkowników ulicy.

5. Cel opracowania

Po etapie inwestycyjnym konieczne będzie uzupełnienie znaków pionowych. Szczegóły rozmieszczenia znaków zawiera załącznik graficzny.

Przedstawione rozwiązania organizacji ruchu nie spowodują zagrożenia płynności i bezpieczeństwa ruchu drogowego.

6. Omówienie wprowadzonej organizacji ruchu

W związku z budową nawierzchni chodnika konieczne będzie uzupełnienie znaków informujących kierowców o przejściach dla pieszych. Nie przewiduje się wprowadzenia in-

nych znaków regulujących ruch pojazdów mechanicznych. Istniejące oznakowanie pionowe i poziome pozostaje bez zmian.

Przewiduje się wprowadzenie znaku poziomego P-10 „przejście dla pieszych” oraz znaku pionowego D-6 „przejście dla pieszych” – z obu stron przejścia dla pieszych.

Szczegóły oznakowania robót zawiera załącznik graficzny.

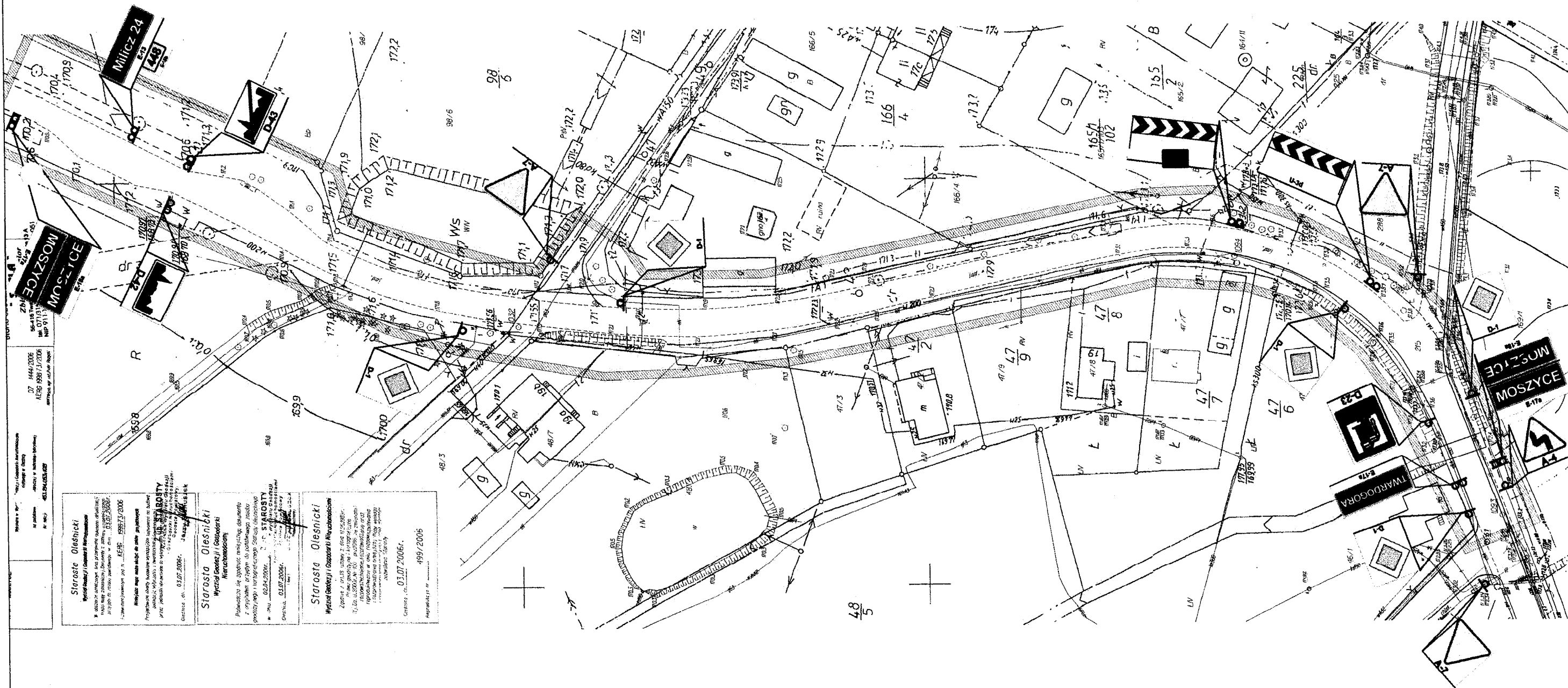
Wymiary znaków używanych do oznakowania robót należy wykonać jako „duże” i nie mogą być mniejsze niż wymiary innych znaków drogowych (tej samej kategorii) zastosowanych na danej drodze.

Znaki użyte do stałej organizacji ruchu muszą być wkomponowane w istniejące oznakowanie na danym odcinku drogi.

Do oznakowania robót należy używać wyłącznie znaków pionowych odblaskowych lub fluorescencyjnych o wysokości 1,5 m. Znaki należy umieścić w odległości 0,5 – 2 m od krawędzi jezdni. Długość zapór drogowych nie może być mniejsza niż 0,75 m.

7. Termin wprowadzenia organizacji

I, II kwartał 2008 r.

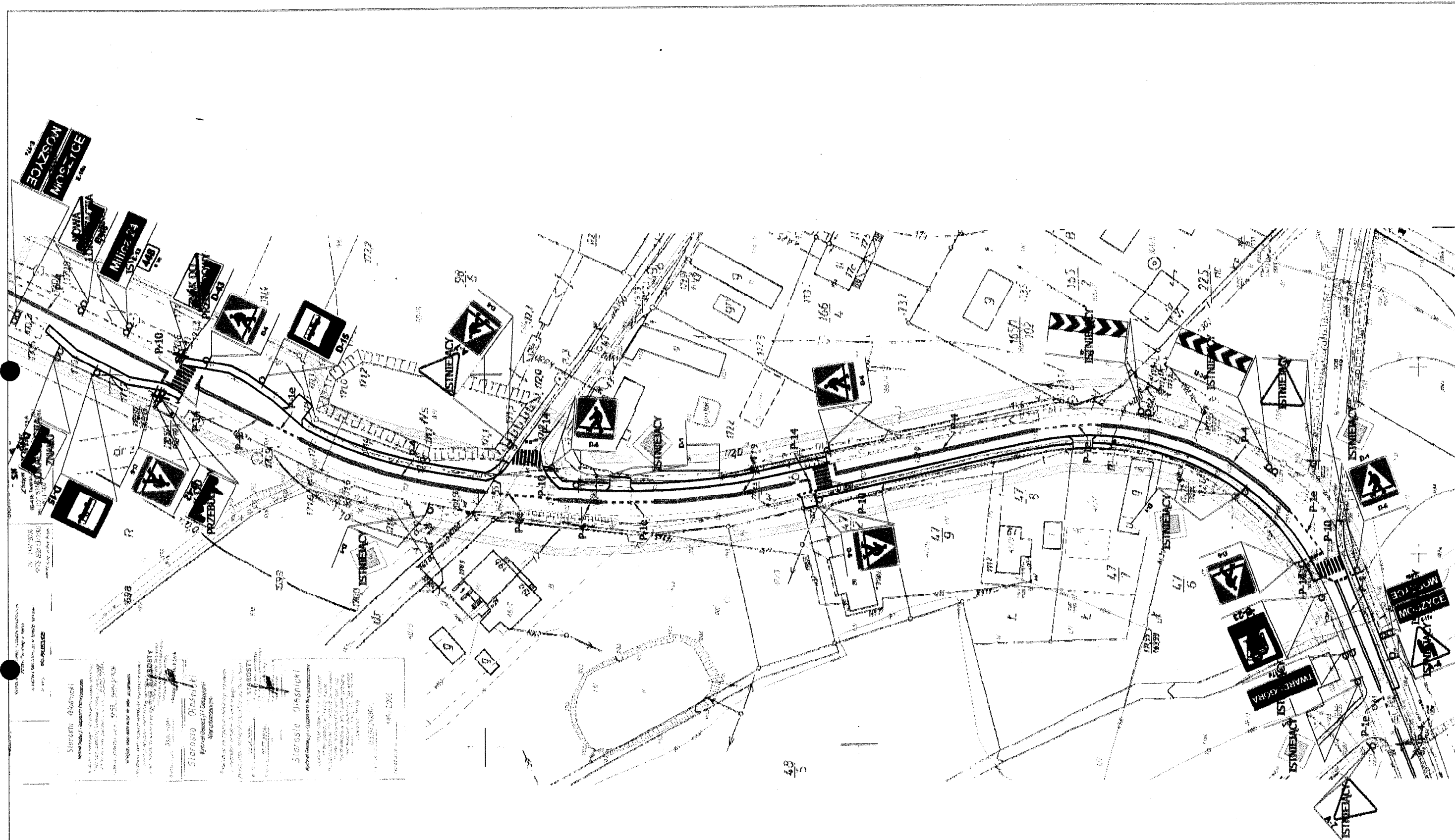


Starosta Olesnicki
 Wydział Geodezji i Gospodarki Miarobudowlaną
 49-900 Olesnica, ul. Wolności 10
 tel. 14 663 20 00, fax 14 663 20 01
 e-mail: starosta@olesnica.pl, olesnica@olesnica.pl
 Data: 03.07.2006r.

Starosta Olesnicki
 Wydział Geodezji i Gospodarki Miarobudowlaną
 49-900 Olesnica, ul. Wolności 10
 tel. 14 663 20 00, fax 14 663 20 01
 e-mail: starosta@olesnica.pl, olesnica@olesnica.pl
 Data: 03.07.2006r.

Starosta Olesnicki
 Wydział Geodezji i Gospodarki Miarobudowlaną
 49-900 Olesnica, ul. Wolności 10
 tel. 14 663 20 00, fax 14 663 20 01
 e-mail: starosta@olesnica.pl, olesnica@olesnica.pl
 Data: 03.07.2006r.

PROJEKT BUDOWY NAWIERZCHNI CHODNIKA PRZY DRODZE NR 449 W MOSZYCACH			NR RYS.
INWESTOR: GMINA TWARDOGÓRA			09.2007 r.
ISTNIEJĄCA ORGANIZACJA RUCHU			1:1000
PROJEKTOWAŁ	M. Musielak	180/02/DUW	
ASYSTENT PROJ.	M. Grześkowiak		
SPRAWDZIŁ	G. Teszner	111/90/UW	



PROJEKT BUDOWY NAWIERZCHNI CHODNIKA PRZY DRODZE NR 448 W MOSZYCACH			NR RYS.
INWESTOR: GMINA TWARDOGÓRA			09.2007 r.
DOCELOWA ORGANIZACJA RUCHU			1:1000 <i>[Signature]</i>
STAN PO WPROWADZENIU NOWYCH ZNAKÓW			
PROJEKTOWAŁ	M. Musielak	180/02/DUW	
ASYSTENT PROJ.	M. Grześkowiak		
SPRAWDZIŁ	G. Teszner	111/90/UW	



Wrocław, 28.01.2008

DI-D/5410/33/2008

**Pan Mirosław Musielak
Usługi Budowlane
i Przemysłowe
Piękokocin nr 26
56-300 Milicz**

ZATWIERDZENIE nr 33 / 2008

Na podstawie art. 10 ustawy z dnia 20 czerwca 1997 r. - Prawo o ruchu drogowym /tekst jednolity Dz. U. Nr 108 z 2005 r. poz. 908/ oraz na podstawie § 3 Rozporządzenia Ministra Infrastruktury z dnia 23 września 2003 r. W sprawie szczegółowych warunków zarządzania ruchem na drogach oraz wykonywania nadzoru nad tym zarządzaniem /Dz. U. Nr 177 z 2003 r. poz. 1729/

– zatwierdzam –

projekt stałej oraz czasowej organizacji ruchu dla budowy nawierzchni chodnika przy drodze wojewódzkiej nr 448 w m. Moszyce – gmina Twardogóra

z uwagami do czasowej organizacji ruchu:

- na rys. 4 w miejsce projektowanego znaku A-12c ustawić znak A-12b (m. Moszyce), natomiast w miejsce proj. znaku A-12b ustawić znak A-12c (m. Twardogóra),
- na rys. 6 w miejsce proj. znaków A-12c ustawić znaki A-12b (m. Moszyce) na drodze wojewódzkiej oraz gminnej (podporządkowanej),
- na rys. 6 na czas budowy chodnika za zatoką autobusową, wyznaczyć tymczasowy przystanek autobusowy w odległości 40 m od istniejącego znaku E-14 „Milicz 24”, z ewentualnym utwardzeniem pobocza dla pieszych,
- na rys. 7 w miejsce proj. znaku A-12c ustawić znak A-12b (przed m. Moszyce), a także na czas budowy chodnika za zatoką autobusową, wyznaczyć tymczasowy przystanek autobusowy w odległości 20 m przed istniejącym znakiem D-1.

Zatwierdzoną organizację ruchu należy wprowadzić do dnia 31.12.2008 r.

Zgodnie z § 12 ust. 1 w/w rozporządzenia jednostka wprowadzająca organizację ruchu zawiadamia organ zarządzający ruchem, zarząd drogi, oraz właściwego komendanta Policji o terminie jej wprowadzenia, co najmniej na 7 dni przed dniem wprowadzenia organizacji ruchu.

Do wiadomości:

Dolnośląska Służba
Drogi i Kolei we Wrocławiu
ul. Krakowska 28, 50-425 Wrocław

50-411 Wrocław, Wybrzeże J. Słowackiego 12-14
tel. +48 71 776 93 55, fax +48 71 341 81 48
www.dolnyslask.pl

z up. Marszałka
Województwa Dolnośląskiego

Wojciech Zdanowski
Direktora Wydziału Transportu