


Legenda:



 - odcinek przewidziany do przebudowy



DECYZJA NR 153/2004  
O USTALENIU LOKALIZACJI  
INWESTYCJI CELU PUBLICZNEGO

MAPA 1(13) W SKALI 1:2000

OZNACZENIA GRAFICZNE DECYZJI :

-  LINIE ROZGRANICZAJĄCE  
TEREN INWESTYCJI
-  ORIENTACYJNA TRASA  
PLANOWANEJ SIECI

PROJEKT DECYZJI SPORZĄDZIŁ :

MAGISTER INŻYNIER ARCHITEKT  
JACEK SWITON

Uprawnienia budowlane nr 5736 do projektowania  
bez ograniczeń w specjalności architektonicznej  
nr ewid. DOBA DS-0729

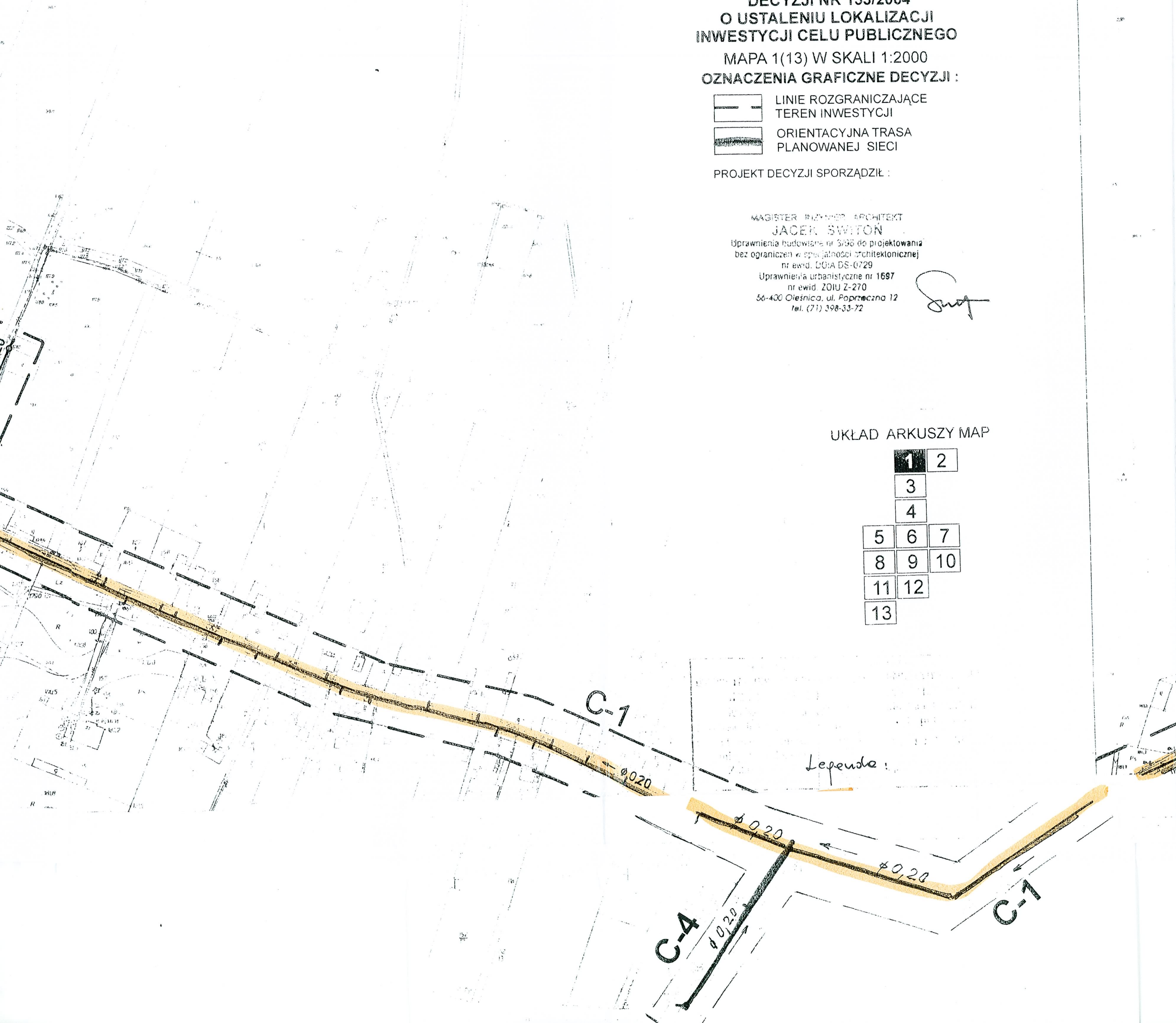
Uprawnienia urbanistyczne nr 1697  
nr ewid. ZOIU Z-270

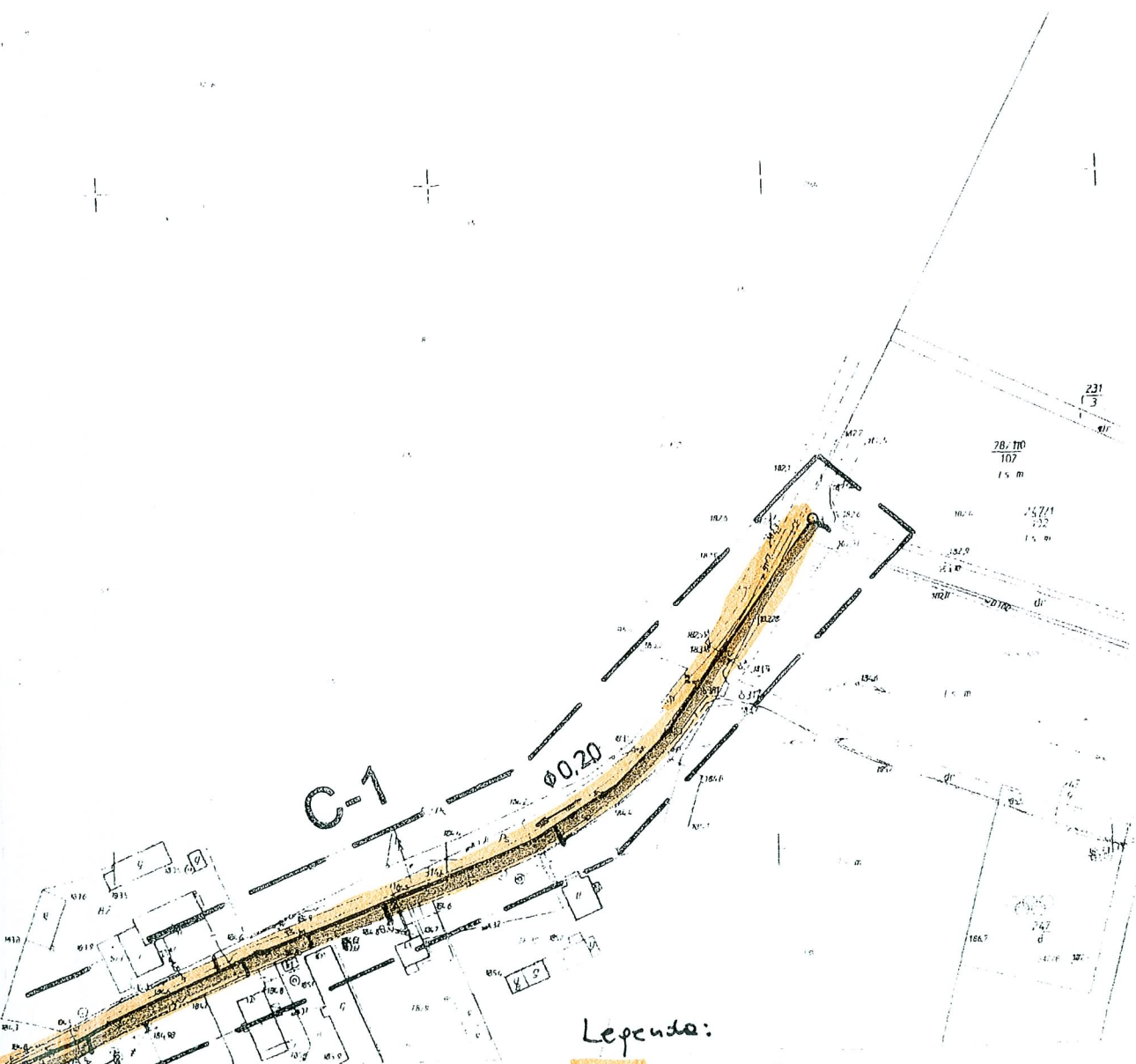
56-400 Oleśnica, ul. Poprzeczna 12  
tel. (71) 398-33-72




UKŁAD ARKUSZY MAP

1	2	
3		
4		
5	6	7
8	9	10
11	12	
13		





Legenda:

 - odcinek drogi przewidzianej do przebudowy