



**CZĘŚĆ GRAFICZNA
DECYZJI NR 153/2004
O USTALENIU LOKALIZACJI
INWESTYCJI CELU PUBLICZNEGO**

MAPA 1(13) W SKALI 1:2000
OZNACZENIA GRAFICZNE DECYZJI :


-  LINIE ROZGRANICZAJĄCE
TEREN INWESTYCJI
-  ORIENTACYJNA TRASA
PLANOWANEJ SIECI

PROJEKT DECYZJI SPORZĄDZIŁ :

MAGISTER INŻYNIER ARCHITEKT
JACEK SWIŃC

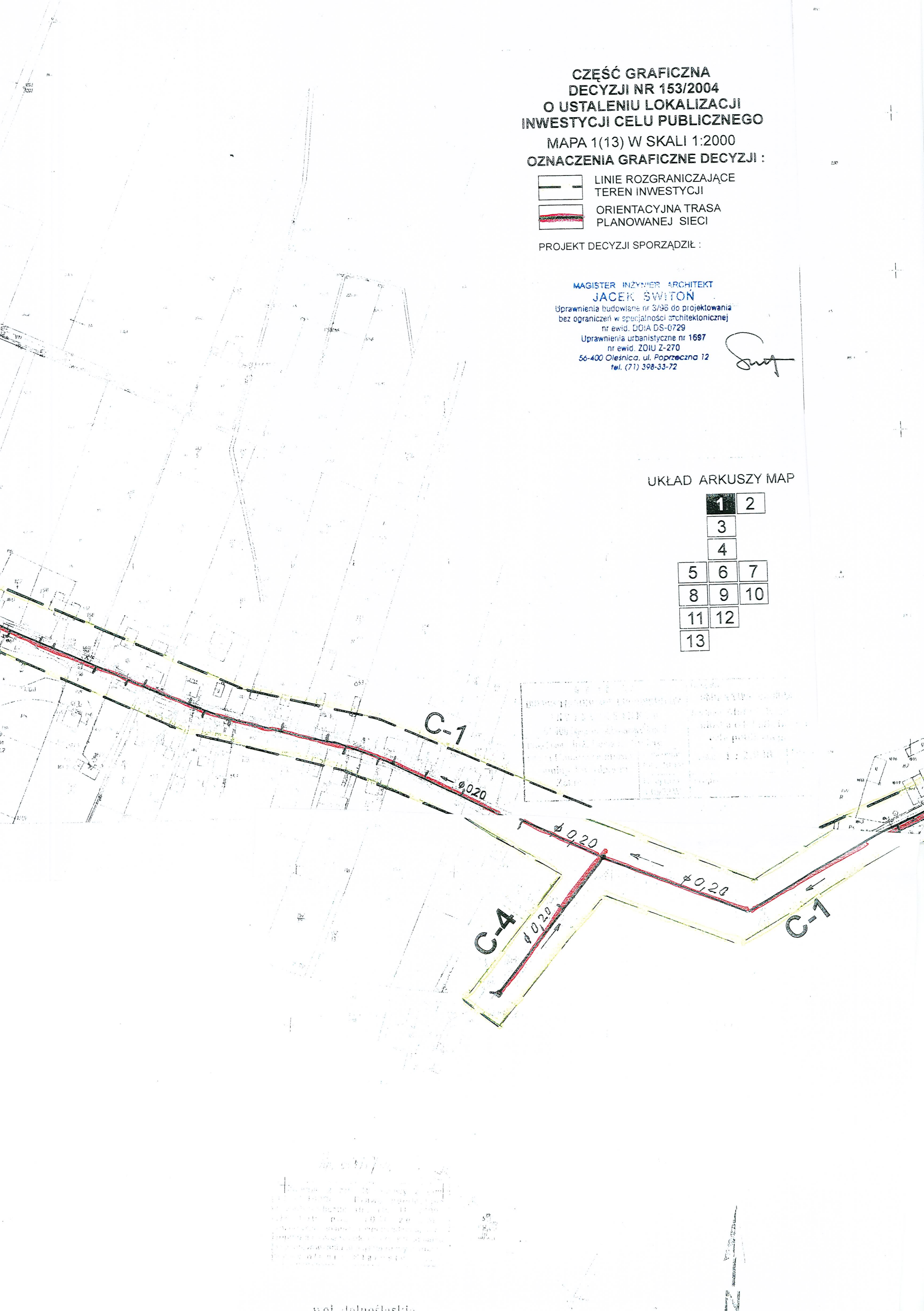
Uprawnienia budowlane nr 3/98 do projektowania
bez ograniczeń w specjalności architektonicznej
nr ewid. DOIA DS-0729

Uprawnienia urbanistyczne nr 1697
nr ewid. ZOIU Z-270
56-400 Oleśnica, ul. Poprzeczna 12
tel. (71) 398-33-72



UKŁAD ARKUSZY MAP

1	2	
3		
4		
5	6	7
8	9	10
11	12	
13		



[Faint handwritten notes and stamps at the bottom of the page]

